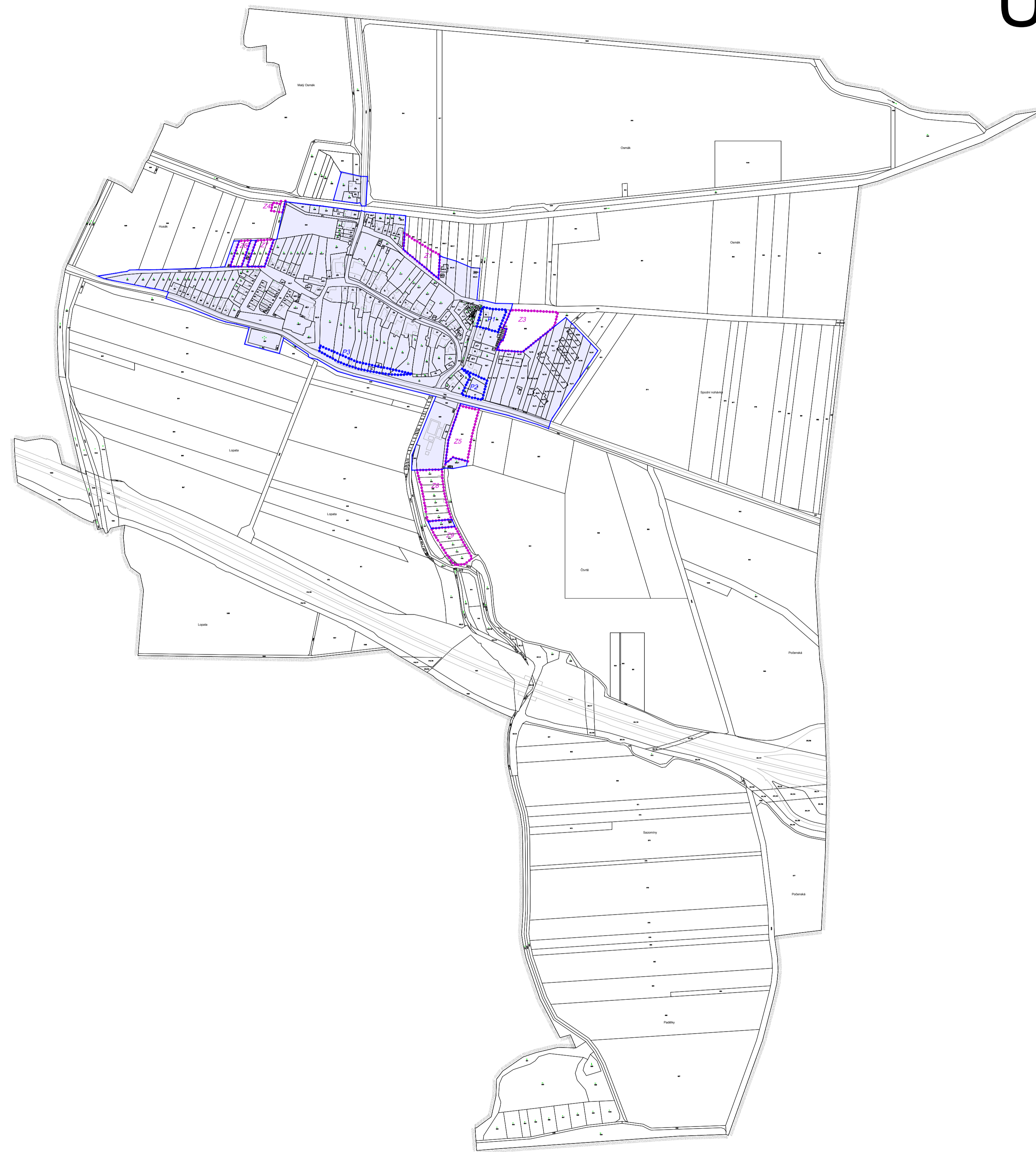



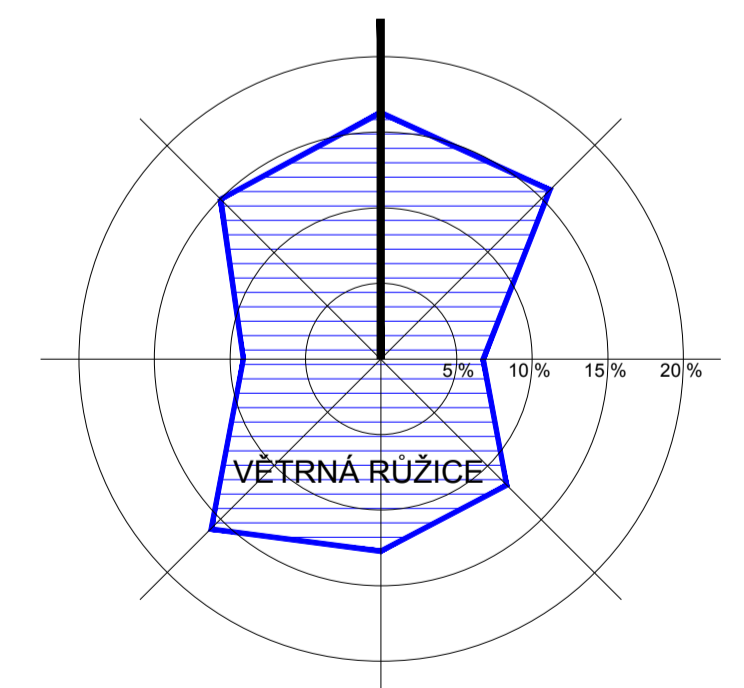


ÚZEMNÍ PLÁN STŘÍBRNICE



- HRANICE
-  HRANICE ŘEŠENÉHO ÚZEMÍ
 -  HRANICE ZASTAVĚNÉHO ÚZEMÍ K 1.2.2014
 -  HRANICE ZASTAVITELNÝCH PLOCH
 -  HRANICE PLOCH PŘESTAVBY



DATUM ÚPRAVY PO VEŘEJNÉM PROJEDNÁNÍ - DUBEN 2015					
AUTORSKÝ KOLEKTIV					
URBANISMUS, PF	ING. ARCH. PETR MALÝ		PLYNOFIKACE	ING. LIBUŠE KUJOVÁ	
			ELEKTRO	ING. ZDENĚK ROZSYPAL	
VODNÍ HOSPODÁŘSTVÍ	ING. LIBUŠE KUJOVÁ		ÚSES, KRAJINA	ING. RADEK PAVLAČKA	
DATUM	ÚNOR 2014	MĚŘITKO	1:5000		

STŘÍBRNICE **ÚZEMNÍ PLÁN**

VÝKRES ZÁKLADNÍHO ČLENĚNÍ ÚZEMÍ

ČÍSLO VÝKRESU
1.2.a



AUTORIZOVANÝ ARCHTEKT
ING. ARCH. PETR MALÝ
ČÍSLO AUTORIZACE ČKA: 1660