









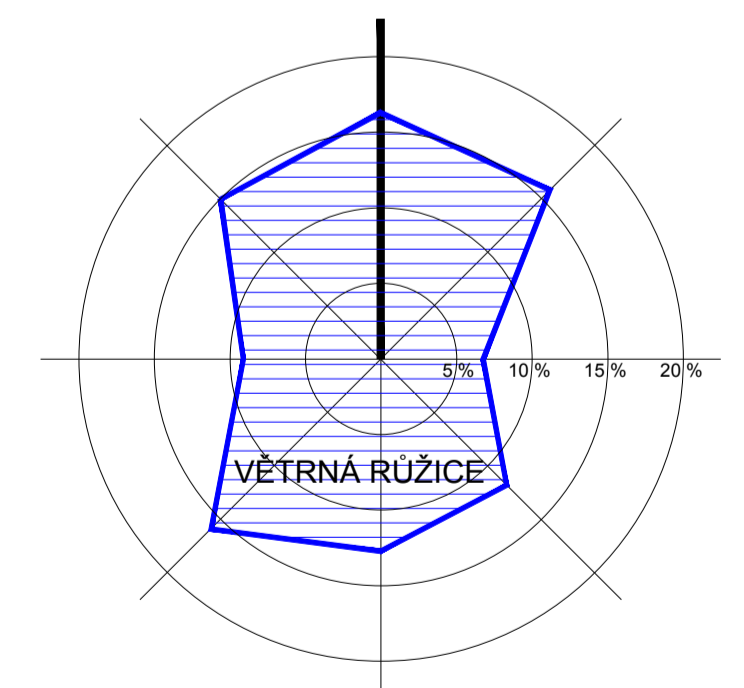


# ÚZEMNÍ PLÁN STŘÍBRNICE



-  HRANICE ŘEŠENÉHO ÚZEMÍ
-  PLOCHY A KORIDORY S MOŽNOSTÍ VYVLASTNĚNÍ
- VEŘEJNÉ PROSPĚŠNÉ STAVBY
  -  ČIŠTIRNA ODPADNÍCH VOD
- VEŘEJNÉ PROSPĚŠNÁ OPATŘENÍ
  -  LOKÁLNÍ BIOCENTRUM LC 1
  -  LOKÁLNÍ BIOCENTRUM LC 2
  -  LOKÁLNÍ BIOKORIDOR LK 1
  -  LOKÁLNÍ BIOKORIDOR LK 2
  -  LOKÁLNÍ BIOKORIDOR LK 3
  -  LOKÁLNÍ BIOKORIDOR LK 4
  -  LOKÁLNÍ BIOKORIDOR LK 5



DATUM ÚPRAVY PO VEŘEJNĚM PROJEDNÁNÍ - DUBEN 2015

AUTORSKÝ KOLEKTIV				
URBANISMUS, PF	ING.ARCH.PETR MALÝ		PLYNOFIKACE	ING.LIBUŠE KUJOVÁ
			ELEKTRO	ING.ZDENĚK ROZSYPAL
VODNÍ HOSPODÁŘSTVÍ	ING.LIBUŠE KUJOVÁ		ÚSES, KRAJINA	ING.RADEK PAVLAČKA
DATUM	ÚNOR 2014	MĚŘÍTKO	1:5000	

**STŘÍBRNICE**

ÚZEMNÍ PLÁN

VÝKRES VEŘEJNĚ PROSPĚŠNÝCH STAVEB,  
VEŘEJNĚ PROSPĚŠNÝCH OPATŘENÍ, ASANACÍ

ČÍSLO VÝKRESU  
**1.2.c**



AUTORIZOVANÝ ARCHITEKT  
ING.ARCH.PETR MALÝ  
ČÍSLO AUTORIZACE ČKA: 1660